


Informationen der InfraStruktur Neuss AöR

Kanal- und Straßenbaumaßnahme

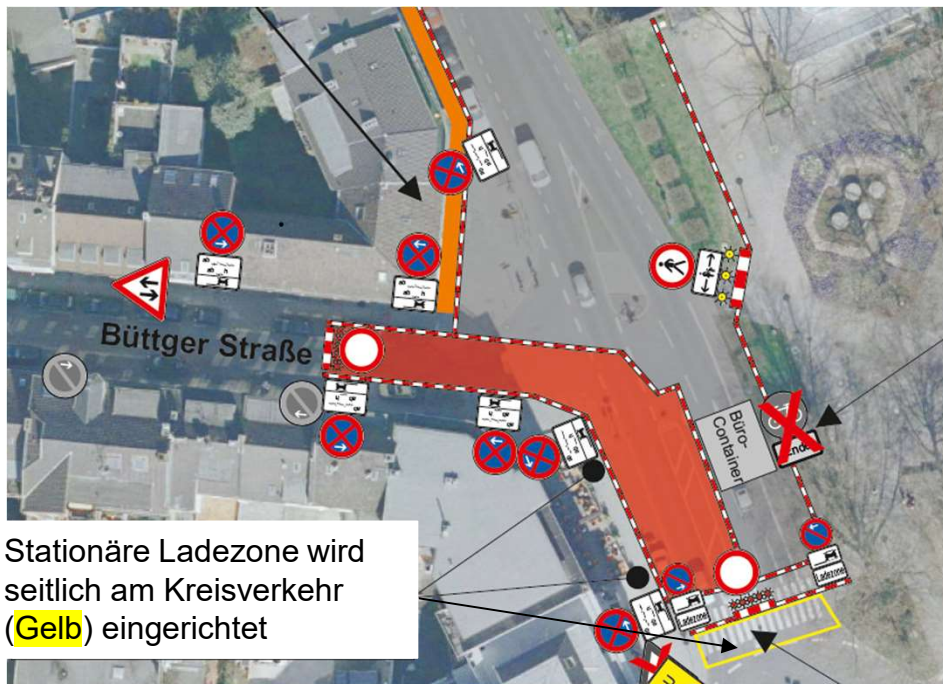
Erfstraße



Sehr geehrte Anwohnerinnen und Anwohner,

die InfraStruktur Neuss (AöR) möchte Sie darüber informieren, dass ab voraussichtlich Donnerstag, den 25. Juni 2026 die Kanalhaltungen (Regenwasser/Schmutzwasser) im Kreuzungsbereich der Erf- und Büttger Straße hergestellt werden.

Hierzu wird der gesamte Bereich zwischen Kreisverkehr Benno-Nussbaum-Platz und Büttger Straße 2 ab 7 Uhr vollgesperrt. Die Ladezone vor der Gaststätte „Drusushof“ wird an den Kreisverkehr umgelegt. Die Fußgängerquerung bleibt erhalten.



Ab dem 25. Juni 2026 kann der Teil der Büttger Straße zwischen Hesemann- und Erfstraße nur noch von der Schul- bzw. Hesemannstraße aus erreicht werden. Die Einbahnstraßenregelung auf der Büttger Straße zwischen Erfstraße und Hesemannstraße wird in diesem Zeitraum aufgehoben. Die Ladezone vor Büttger Straße 6 und 8 bleibt erhalten, jedoch entfallen die sechs Parkplätze vom Kreuzungsbereich bis Hausnr. 1 bzw. 4.

Des Weiteren muss aufgrund des Begegnungsverkehres und der Erreichbarkeit für die Entsorgungsunternehmen auf der Häuserseite Büttger Straße 5-17 ein weiteres Halterverbot eingerichtet werden.

**Kanalhaltungen
im
Kreuzungsbereich
Erfstraße / Büttger
Straße werden
hergestellt**

**Sperrung der
Büttger Straße
ab
voraussichtlich
Donnerstag,
25. Juni 2026
(7 Uhr)**

**Ende:
voraussichtlich
Mitte August
2026**

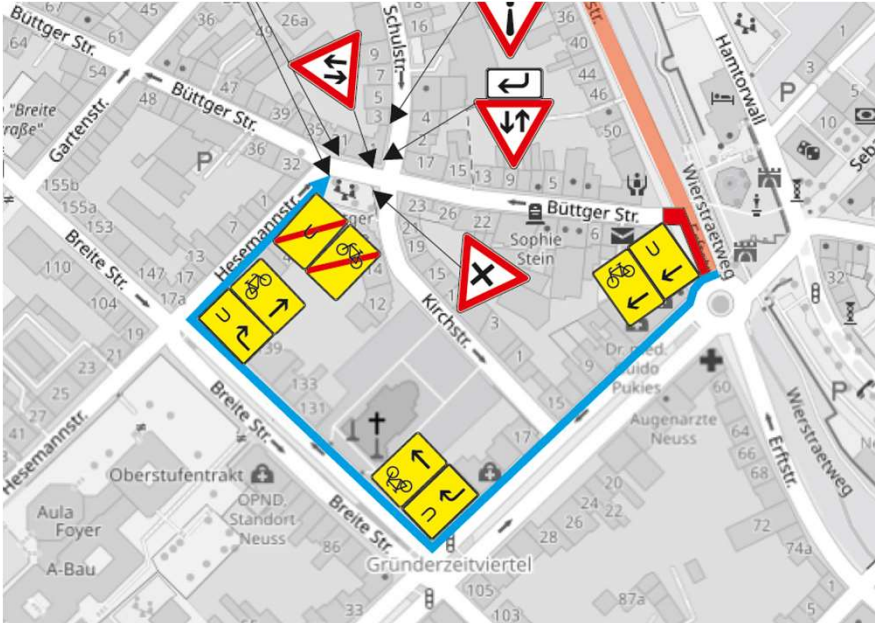

InfraStruktur Neuss AöR
Entwässerung
Moselstraße 24
41464 Neuss

Tel.: 02131.90-6699
Baustellenradar@stadt.neuss.de
www.baustellenradar-neuss.de

Informationen der InfraStruktur Neuss AöR

Kanal- und Straßenbaumaßnahme

Erfstraße



**Kanalhaltungen
im
Kreuzungsbereich
Erfstraße / Büttger
Straße werden
hergestellt**

**Sperrung der
Büttger Straße
ab**

**voraussichtlich
Donnerstag,
25. Juni 2026
(7 Uhr)**

Ende:

**voraussichtlich
Mitte August
2026**

Die eingerichtete Umleitung wird über die Drususallee, Breite Straße und Hesemannstraße eingerichtet.

Grundsätzliche Informationen zu dieser Maßnahme finden Sie im Ratsinformationssystem auf der Homepage der Stadt Neuss (www.neuss.de).

Feuerwehr und Rettungsfahrzeuge können die Grundstücke jederzeit erreichen.

Wir bitten um Ihr Verständnis und bemühen uns größere Beeinträchtigungen während der Maßnahme zu vermeiden.

Mit freundlichen Grüßen

Johannes Steinhauer
Vorstand InfraStruktur Neuss (AöR)

InfraStruktur Neuss AöR
Entwässerung
Moselstraße 24
41464 Neuss

Tel.: 02131.90-6699
Baustellenradar@stadt.neuss.de
www.baustellenradar-neuss.de